
















accessibilité PMR (pente < 5%)

-  clôture ganivelles
-  mélange bocager arbres et arbustes pour la frange boisée en lisière nord
-  mélange bocager arbustif en accompagnement sur talus des "ourlets de terre"
-  mélange arbustif fleuri en accompagnement sur talus des "ourlets de terre"
-  espaces et cheminements enherbés tondus régulièrement
-  prairie naturelle / jachère à faucher
-  bandes de vivaces horticoles bordurées d'acier dans l'herbe
-  fossé prof. 40cm, fleurs sauvages à faucher
-  cheminements et placettes en stabilisé et bordures latérales en béton
-  amorces de cheminement en pavés pierre ou béton
-  grandes dalles en béton balayé pour le stationnement et le quai bus notamment
-  pas en béton balayé, joints enherbés
-  reprises en enrobé, notamment pour l'arrêt de bus

Création du parc paysager de la mairie SAINT-SAUVEUR, 31

MÂÎTRE D'OUVRAGE
 COMMUNE DE SAINT-SAUVEUR
 Mairie
 Allée d'Orzalis
 31 790 Saint-Sauveur
 Tél: 05.34.27.31.68

PAYSAGISTE-CONCEPTEUR
 POLYGONUM Paysages
 Mr Inaki DACHARY
 maison "Berhoa" - Le bourg -
 64 120 Orègue
 Tél: 05.59.65.27.85
 courriel: polygonum.paysages@orange.fr

Plan Masse d'aménagement paysager d'ensemble

DATE	INDICE	MODIFICATIONS
21 juillet 2021	B	Adaptation du parc, en prenant en compte la création du lotissement communal

date:	indice:	phase:	échelle:	pièce n°:
21 juillet 2021	B	Esquisse	1 / 500°	01